

DNI Gminy Zabierzów

RYNEK W ZABIERZOWIE

17-18 CZERWCA
2023

Sobota

16:30 - otwarcie wystawy
Ziemia zabierzowska. Podróże z historią.

17:00 - Contra

18:00 - Kasia Wilk

19:30 - Baranowski

21:00 - Andrzej Piaseczny

Niedziela

12:00 - otwarcie imprezy
występy sceniczne

15:30 - koncert Gminnej Orkiestry Dętej

17:00 - CLEO

19:00 - K.RAMBOL

PONADTO:
WARSZTATY
STREFA RELAKSU
MIASTECZKO ZABAW



Baranowski



Andrzej Piaseczny

Kasia Wilk / gościnnie Mezo

Sponsor Strategiczny:



Sponsor:



Partner:



Sołectwo
Zabierzów



Zapraszamy na Dni Gminy Zabierzów, które w tym roku odbędą się w dniach 17-18 czerwca na zabierzowskim rynku.

Dwudniowe święto rozpocznie otwarcie wystawy „Ziemia zabierzowska. Podróże z historią” cz.2. Po krótkiej, oficjalnej części rozpocznie się część koncertowa, prowadzona przez Irka Jakubka (prezentera RMF MAXX).

Pierwszego dnia na scenie pojawią się: zespół Contra, Kasia Wilk i Mezo, Baranowski, a na deser Andrzej Piaseczny, który zakończy pierwszą część wydarzenia.

Druga część dwudniowej imprezy to występy lokalnych zespołów. Część artystyczną rozpocznie Koncert Jubileuszowy z okazji 10-lecia zespołu Contra. Na scenie zobaczymy pokazy baletowe oraz występ zespołu Tanecznice, będziemy także świadkami ślubowania Akademii Piłkarskiej Kmita Zabierzów. Występy naszych lokalnych zespołów zakończy koncert Gminnej Orkiestry Dętej.

Gwiazdami, które zakończą Dni Gminy Zabierzów będzie CLEO i zespół K.RAMBOL.

Niedziela będzie wypełniona także atrakcjami dla dzieci. Dzięki wsparciu sołectwa Zabierzów, tego dnia miasteczko zabaw będzie bezpłatne. Imprezie towarzyszyć będą warsztaty i strefa relaksu i Food Trucki.

Powstanie boisko z halą lukową w Bolechowicach!

Przed końcem 2023 roku powstanie boisko z halą lukową w Bolechowicach. Dofinansowanie na budowę przyznane Gminie Zabierzów przez Ministerstwo Sportu i Turystyki w ramach programu Olimpia wynosi 1 mln 900 tys. zł. Program Olimpia dotyczy budowy przyszkolnych hal sportowych na 100-lecie występów reprezentacji Polski na Igrzyskach Olimpijskich. Został już wykonany projekt boiska w Bolechowicach. Boisko wielofunkcyjne o nawierzchni syntetycznej z zadaszeniem – halą lukową powstanie przy ul. Spokojnej. Hala lukowa to drewniana konstrukcja pokryta dwuwarstwową folią wypełnioną powietrzem. Boisko będzie ogrzewane a jego wymiary to 20x40 metrów, przeznaczone zostanie przede wszystkim na zajęcia szkolne, a w wolnym czasie będzie ogólnodostępne. Obok boiska zadaszonego powstanie boisko trawiaste.

PKP PLK ogłosiły przetarg na budowę przystanku w Pisarach

PKP PLK S.A. ogłosiły przetarg na prace projektowe i budowę nowych peronów kolejowych w Pisarach. Wykonawca będzie miał ok. 18 miesięcy na przygotowanie projektów, pozyskanie niezbędnych decyzji administracyjnych i prace budowlane. Mieszkańcy Pisar będą mogli skorzystać z nowego przystanku pod koniec 2024 roku. Odjazdy z Pisar, przez które przebiega zmodernizowana międzynarodowa linia kolejowa E30, będą możliwe m.in. w kierunku Krakowa i Katowic. Dojazd do stolicy Małopolski pociągami regionalnymi zajmie mniej niż 25 minut, a podróż na Śląsk ok. 50 minut. Podróżni będą wsiadać do pociągów z dwóch peronów o długości 200 metrów. Będzie oświetlenie, wiaty, ławki i tablice informacji pasażerskiej. Dzięki podjazdom, nawierzchni o zróżnicowanej strukturze i ścieżkom naprowadzającym, przystanek będzie w pełni dostępny dla osób o ograniczonej możliwości poruszania się. Obok linii kolejowej powstaną bezpieczne ciągi komunikacyjne. Całość oświetła energooszczędne latarnie w technologii LED.

Powstaje skatepark w Pisarach

Podpisano umowę z firmą Halux z Krakowa na budowę skateparku w Pisarach za kwotę 384 tys. zł. Skatepark to specjalny tor przeznaczony do uprawiania sportów ekstremalnych (jazda na deskorolce, BMX-ie czy wyczynowa jazda na rolkach). Skatepark w Pisarach będzie się składał z kilku obiektów. Wybudowany zostanie modułowy tor przeszkód oraz dojeżdżanie z kruszywa. Skatepark w Pisarach ma powstać w ciągu czterech miesięcy.

Powstanie żłobek samorządowy w Bolechowicach

W ramach naboru wniosków w Programie rozwoju instytucji opieki nad dziećmi w wieku do lat 3 „Małuch +” 2022 - 2029, Gmina Zabierzów uzyskała dofinansowanie w kwocie 4 884 060,12 zł na utworzenie miejsc opieki w żłobku oraz 3 611 520 zł dofinansowania do funkcjonowania nowopowstałych miejsc przez okres 36 miesięcy. Budowę pierwszego samorządowego żłobka w gminie Zabierzów planuje się na na działce nr 705/4 w Bolechowicach przy ul. Turystycznej. Niebawem zostanie ogłoszony przetarg na projekt budynku.

Nowy plac zabaw w Brzezince

Najkorzystniejszą ofertę w przetargu na zagospodarowanie działki nr 276/2, zwaną „placem omlotowym” w Brzezince złożyła firma WIÓR z Brzoskwini. Wartość zadania to 441 tys. zł. Na działce powstanie plac zabaw o bezpiecznej nawierzchni, istniejąca nawierzchnia z kostki betonowej zostanie rozebrana. Prace obejmą przeniesienie istniejącego zestawu zabawowego „lokomotywa” w nową lokalizację; odświeżenie istniejącej altanki (oczyszczenie, malowanie, wymiana zniszczonych elementów); zakup i montaż obiektów małej architektury. Na działce powstanie alejka z kostki betonowej, oświetlenie i monitoring placu zabaw.

Odnawianie pomników

W czerwcu zostanie wyremontowany pomnik upamiętniający ofiary pacyfikacji mieszkańców Radwanowic. Pomnik znajduje się na cmentarzu w Rudawie. Tu pochowano w zbiorowej mogile ofiary pacyfikacji w lipcu 1943 roku. W 1947 roku odsłonięto na cmentarzu pomnik, na którym umieszczona jest tablica z nazwiskami ofiar – 2 kobiet i 28 mężczyzn.

Będzie też wyremontowany Pomnik Niepodległości w Bolechowicach przy ul. Kościelnej. Zagospodarowane zostanie też otoczenie pomnika. Pomnik ten został wystawiony w 1928 roku w 10-lecie odzyskania przez Polskę niepodległości. Jest to kamienny obelisk z tablicą, na której umieszczono nazwiska mieszkańców Bolechowic poległych w I wojnie światowej. W 1960 roku dopisano nazwiska żołnierzy, którzy zginęli w Katyniu. W tym czasie na obelisku został ustawiony orzeł z białego piaskowca, a w 1980 roku na głowie orła umieszczono koronę.

Rozpoczyna się budowa przepustu w Aleksandrowicach

Po rozebraniu istniejącego przepustu okularowego na drodze powiatowej nr 2121K, w Aleksandrowicach zostanie wybudowany nowy przepust. Wcześniej wykonawca musi przygotować tymczasową organizację ruchu.

W poniedziałek 15 maja 2023 r. przekazano plac budowy firmie GOMIBUD, która wygrała przetarg na rozbiórkę przepustu w Aleksandrowicach i budowę nowego. Zgodnie z podpisaną umową wykonawca ma 5 miesięcy na realizację wszystkich prac.

Zakres robót oprócz rozbiórki istniejącego i budowy nowego przepustu obejmuje odtworzenie nawierzchni drogowej, umocnienie skarp oraz wymianę istniejących studzienek na nowe. Koszt zadania wynosi ok. 585 tys. zł.

Rozpoczęła się przebudowa ul. Sportowej w Szczyglicach

Rozpoczęto prace przy przebudowie ul. Sportowej w Szczyglicach. Ul. Sportowa zostanie przebudowana na odcinku od Orlika do przepompowni. Umowa na wykonanie tego zadania została podpisana z firmą WIKOS Fresh z Wygiełzowa. Przebudowa polega na odtworzeniu jezdni i poboczy, budowie chodnika jednostronnego i przebudowie zjazdów wzdłuż ul. Sportowej na działkach nr 200/2 i 199/1. Obecnie chodnik istnieje tylko na początkowym odcinku ulicy. Wymienione zostaną progi zwalniające, znaki drogowe, powstaną barierki przy wylotach z istniejących ścieżek - alejek parkowych. Inwestycja zostanie zrealizowana do 3.09.2023 roku, a jej koszt to 623 tys. zł.

Budowa zejścia z ul. Krótkiej do ul. Wesolej w Balicach

Z firmą ELIS ze Szczygłowa podpisano umowę na budowę zejścia z ul. Krótkiej do istniejącej kładki pieszej prowadzącej w kierunku ul. Wesolej w Balicach na działkach nr 252/1 i 347. Wykonany zostanie drenaż odwadniający i umocnienie skarpy od strony ul. Krótkiej w postaci gruntu zbrojonego i palisady betonowej pełniącej funkcję oporową. Na działkach powstanie energochłonna bariera drogowa. Wybudowany będzie też chodnik i schody terenowe. Inwestycja ma powstać w ciągu 4 miesięcy. Wartość inwestycji to 384 tys. zł.

Teren rekreacyjny w Burowie

Podpisano umowę na zagospodarowanie działki nr 106/9 w Burowie, gdzie po zmianie ukształtowania powierzchni ma powstać teren rekreacyjny. Jest to kontynuacja zadania. W pierwszym etapie wykonano oczyszczenie stawu, które polegało na pocięciu i usunięciu powalonych drzew, oczyszczeniu dna zbiornika z nagromadzonych materiałów, uformowaniu brzegów zbiornika. Obecnie powstaną na działce alejki i ogrodzenie terenu. Wartość tego zadania to 369,5 tys. zł.

Akcja „LATO”



Leżące śmieci, dziura w drodze, brudny chodnik, zdemastrowany przystanek MPK, zdemastrowany znak drogowy, wysoka trawa... - zgłoś interwencję do PUK Zabierzów!

Akcja Lato to ekologiczno-środowiskowa inicjatywa Przedsiębiorstwa Usług Komunalnych Zabierzów Sp. z o.o. w Zabierzowie, która ma na

celu utrzymanie czystości i dbania o środowisko Gminy Zabierzów w okresie wiosenno-letnim.

Aby zgłosić problem, należy wypełnić formularz udostępniony na stronie PUK Zabierzów. Należy w nim wskazać miejsce, w którym zgłaszamy interwencję oraz opisać czego ona dotyczy.

Formularz zgłoszeń znajduje się na stronie www.pukzabierzow.pl/lato/

Paczki żywnościowe

Od kilku lat mieszkańcy naszej gminy otrzymują wsparcie z Programu Operacyjnego Pomoc Żywnościowa współfinansowanego ze środków Unii Europejskiej. Jest to wsparcie osób i rodzin poprzez przekazywanie nieodpłatnych paczek żywnościowych.

Pomocą mogą być objęte osoby i rodziny, znajdujące się w trudnej sytuacji materialnej, spełniające kryteria dochodowe określone w art. 8 ustawy o pomocy społecznej i których miesięczny dochód netto nie przekracza 235% kryterium dochodowego uprawniającego do skorzystania z pomocy społecznej tj.:

- 1823,60 zł – dla osoby samotnie gospodarującej,
- 1410,00 zł – dla osoby w rodzinie.

Osoby zainteresowane otrzymaniem skierowania do udziału w Programie proszone są o kontakt telefoniczny lub mailowy z Gminnym Ośrodkiem Pomocy Społecznej w Zabierzowie: tel. 12 285 14 13, e-mail: sekretariat@gopszabierzow.pl.

W roku 2023 wydawanie żywności dla osób zamieszkujących w gminie Zabierzów organizuje Parafia w Rząsce. Punkt wydawania żywności: Rząska, ul. Klubowa 2.

Regulamin placu targowego w Zabierzowie

W Zabierzowie przy ul. Kalwaryjskiej powstał plac targowy. Podczas Sesji Rady Gminy Zabierzów uchwalono regulamin gminnego placu targowego. Plac czynny jest od godziny 7:00 do godziny 17:00 z wyłączeniem dni ustawowo wolnych od pracy. Uprawnionymi do handlu na targowisku są rolnicy i działkowcy, twórcy rękodzieła, zbieracze runa i owoców leśnych. Przedmiotem handlu mogą być produkty rolne lub spożywcze oraz wyroby rękodzieła wytworzone w gospodarstwie rolnym, runo leśne i dziczyzna. W regulaminie zapisano, że prowadzeniem placu zajmuje się administrator wyznaczony przez Wójta Gminy.

W piątki i soboty prowadzeniem handlu mogą zajmować się rolnicy a także ich domownicy na dwóch stanowiskach handlowych oznaczonych nr 1 i nr 2. Za domowników uważa się osoby bliskie rolnikowi, które ukończyły 15 lat, pozostają z rolnikiem we wspólnym gospodarstwie domowym lub zamieszkują na terenie jego gospodarstwa rolnego albo w bliskim sąsiedztwie, stale pracują w tym gospodarstwie rolnym i nie są związane z rolnikiem stosunkiem pracy. Handlujący zobowiązany jest do segregowania i wyrzucania odpadów komunalnych do pojemników znajdujących się na terenie targowiska. Na placu zabrania się umieszczania banerów, reklam, tablic, plakatów oraz innych materiałów marketingowych, w tym ulotek, bez zgody administratora.

Remonty dróg tłuczniowych

Ogłoszono przetarg na remonty cząstkowe dróg tłuczniowych. Remonty dróg o nawierzchni tłuczniowej polegają na uzupełnieniu kruszywem ubytków nawierzchni, nadanie odpowiednich spadków podłużnych i poprzecznych oraz wyrównaniu nawierzchni dróg.

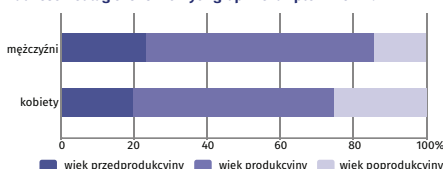
Wyniki Narodowego Spisu Powszechnego Ludności i Mieszkań 2021

w gminie Zabierzów

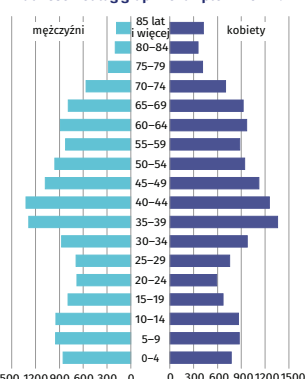
Gmina Zabierzów

Wybrane dane statystyczne	2011	2021
Ludność	24 220	28 912
Kobiety na 100 mężczyzn	107,3	106,0
Odsetek osób w wieku przedprodukcyjnym	18,7	21,2
Odsetek osób w wieku produkcyjnym	64,3	58,8
Odsetek osób w wieku poprodukcyjnym	17,0	20,0

Ludność według ekonomicznych grup wieku i płci w 2021 r.



Ludność według grup wieku i płci w 2021 r.

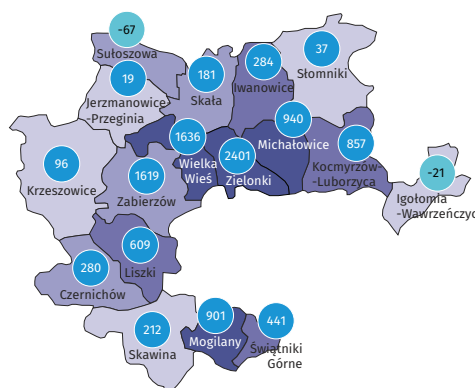


Miejscowości statystyczne w gminie Zabierzów

Ludność w miejscowościach statystycznych według płci w 2021 r.

Miejscowości statystyczne	ogółem	mężczyźni	kobiety	Miejscowości statystyczne	ogółem	mężczyźni	kobiety
Aleksandrowice	714	357	357	Niegoszowice	571	277	294
Balice	1 488	735	753	Nielepice	841	411	430
Bolechowice	2 677	1 308	1 369	Pisary	877	431	446
Brzezie	1 300	654	646	Radwanowice	667	320	347
Brzezinka	731	354	377	Rudawa	2 096	1 026	1 070
Brzoskwinia	1 131	561	570	Rząska	2 668	1 285	1 383
Burów	500	247	253	Szczyglice	784	367	417
Karniowice	1 139	554	585	Ujazd	601	305	296
Kleszczów	418	206	212	Więckowice	871	390	481
Kobyłany	989	488	501	Zabierzów	6 106	2 915	3 191
Kochanów	409	198	211	Zelków	1 054	523	531
Młynka	280	125	155				

Dzieci w powiecie krakowskim



Udział dzieci (0-17 lat) w ogólnej liczbie ludności w %

- 22,21 i więcej
- 21,25-22,20
- 20,19-21,24
- 20,18 i mniej

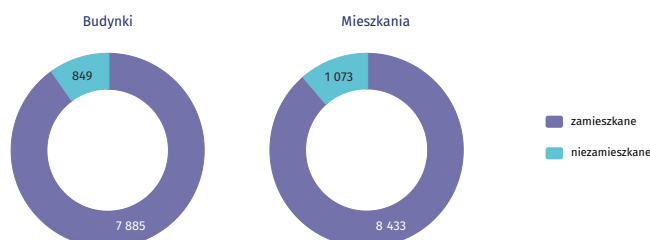
Zmiana liczby dzieci w porównaniu z NSP 2011

- XX wzrost
- XX spadek

21,2%

wyniósł udział dzieci w wieku 0-17 lat w ogólnej liczbie ludności gminy.

Mieszkania i budynki w gminie Zabierzów



Budujemy, remontujemy

Trwają remonty dróg gminnych, obecnie wykonywane są prace w **Bolechowicach**.

Zaawansowanie robót melioracyjnych zaplanowanych na 2023 rok wynosi 30%. Obecnie wykonywane są prace w północno – zachodniej części gminy.

Dobiega końca przebudowa ul. Różanej w **Ujeździe**

Po unieważnieniu pierwszego przetargu na wykonanie projektu przebudowy ul. Słonecznej w **Karniowicach**, ogłoszony został drugi przetarg na ten projekt.

Z firmą WIOR z Brzoskwini zostanie podpisana umowa na budowę boiska wielofunkcyjnego na działkach nr 54/1 i 54/2 w **Kochanowie**. Inwestycja będzie kosztować około 839 tys. zł.

Do 4 sierpnia ma zostać przeprowadzony remont w pomieszczeniach przedszkolnych w **Kobyłanach** przy ul. Jana Pawła II. Koszt robót to 104,5 tys. zł, a wykona je firma WIÓR z Brzoskwini.

W lipcu zostanie wykonany remont w budynku szkoły w **Rząsce**, gdzie odnowione zostaną sale lekcyjne nr 9, 35, 50A oraz szatnia.

W czerwcu wyremontowane zostaną elementy placu zabaw w **Bolechowicach**.

Plany Centrum Kultury na 2023 roku

Samorządowe Centrum Kultury i Promocji Gminy Zabierzów już 26 czerwca rozpoczyna organizowanie półkolonii w Rudawie. W lipcu półkolonie letnie dla dzieci i młodzieży odbędą się w kolejnych miejscowościach. Pod koniec czerwca rozpoczną się wycieczki wielopokoleniowe, m.in. wycieczki górskie w Gorce i Beskidy.

Ponadto w bieżącym roku planowane są następujące wydarzenia: 29 – 30 lipca: Święto Rudawy; sierpień: Dożynki Gminne; wrzesień: Eko Targ Jesienny; 10 listopada: koncert „Powołani do Wolności” w Rudawie; 11 listopada: „Niepodległa” - spotkanie w Rząsce; „Zabierzowska Niepodległa” - uroczystości w SCKiPGZ; 17 grudnia: IX spotkanie pod choinką w Rudawie.

Akrobata rowerowy na rynku w Rudawie

Już 3 czerwca będzie można zobaczyć popisy akrobaty rowerowego Piotra Bielaka, uczestnika X edycji programu „Mam Talent”. Spotkanie odbędzie się na rynku w Rudawie, a organizowane jest przez Rudawskie Centrum Kultury filia SCKiPGZ. Początek pokazu zaplanowano na godz. 11-tą, następnie przeprowadzony zostanie kurs pierwszej pomocy. Przez cały dzień czynny będzie serwis rowerowy.

„Dni Sienkiewiczowskie” w Rudawie

Trwają „Dni Sienkiewiczowskie” zorganizowane przez Szkołę Podstawową im. Armii Krajowej w Rudawie, dla upamiętnienia pobytu pisarza w willi Antoniny Domańskiej w tej miejscowości. W dniu 3 czerwca w Rudawskim Centrum Kultury o godz. 17.00 odbędzie się spektakl, w którym wystąpią uczniowie Szkoły, zatytułowany „Z Sienkiewiczem przez karty powieści”. Spektakl dotyczy wspomnień pisarza oraz różnych jego powieści.

Przebudowa ul. Dębowej w Zabierzowie

Podpisano umowę z firmą Trobud z Zerwaniej (Michałowice) na przebudowę części ul. Dębowej w Zabierzowie. W stanie istniejącym ul. Dębowa nie posiada systemu odwodnienia, a wody opadowe i roztopowe odprowadzane są powierzchniowo. Z uwagi na ukształtowanie powierzchni terenu wody opadowe i roztopowe sukcesywnie zalewają nieruchomości położone na północ od ul. Dębowej tj. działki nr 861/4, 871 oraz 872. Ulica Dębowa krzyżuje się z ulicą Sportową oraz ulicą Norbertanek.

Przebudowa ul. Dębowej obejmuje budowę sieci kanalizacji deszczowej, odtworzenie nawierzchni jezdni na odcinku od skrzyżowania z drogą krajową nr 28 do działki 861/4 oraz ul. Sportowej od skrzyżowania z ul. Norbertanek do skrzyżowania z ul. Dębową. Przebudowa ul. Dębowej kosztować będzie 625 tys. zł a wykonana zostanie w ciągu 5 miesięcy.

Plan zagospodarowania przestrzennego dla Brzezinki

Uchwalono nowy miejscowy plan zagospodarowania przestrzennego dla sołectwa Brzezinka. Obszar objęty planem zajmuje powierzchnię 297 ha. W dokumencie przewidziano przede wszystkim rozwój terenów zabudowy mieszkaniowej jednorodzinnej oraz zabudowy mieszkaniowej jednorodzinnej i usług. Zaplanowano także wprowadzenie terenów zabudowy zagrodowej na obszary biologicznie czynne – głównie funkcjonujące jako tereny rolne. W północnej części planu wprowadzono tereny zieleni urządzonej z usługami towarzyszącymi. Zachowano rozległe tereny lasów i tereny rolnicze. Uchwalenie planu poprzedzone było dwoma wyłożeniami projektu do konsultacji. Mieszkańcy wnieśli około 200 uwag. Często wnioskowano o zmianę terenów rolnych na budowlane. W takich przypadkach decyzję podejmuje nie Gmina lecz Minister Rolnictwa i Rozwoju Wsi. Minister nie wyraził zgody na odrolnienie działek. Nie można było także uwzględnić w planie propozycji mieszkańców, aby zmniejszyć w naszej gminie powierzchnię powstających obiektów handlowych do 500 m², ponieważ zgodnie z prawem dopuszczalne tego typu powierzchnie wynoszą 2000 m². Uwzględniono te uwagi mieszkańców, które nie naruszały przepisów prawa i obowiązującego Studium uwarunkowań i kierunków zagospodarowania przestrzennego w gminie Zabierzów.

Wprowadzono nazwy ulic w Aleksandrowicach

Podczas Sesji Rady Gminy Zabierzów podjęto uchwałę o wprowadzeniu nazewnictwa ulic w Aleksandrowicach. Będą to ulice: Radziwiłłów, Jurajska, Tęczyńskich, Bonerów, Spacerowa, Słoneczna, Pod Lasem, Leśna, Sosnowa, Złota, Wesoła. Działka nr 203/2 nadano nazwę: plac Wilhelma hr. Żeleńskiego, a działka nr 144/34 – nazwę: osiedle Pod Lipkami.

Wprowadzenie nazw ulic ma na celu uporządkowanie numeracji nieruchomości. Nazwy zostały wprowadzone z inicjatywy mieszkańców wsi. Ulica Złota zlokalizowana na działce nr 95/4 stanowi własność osób prywatnych a właściciele wyrazili zgodę na tę nazwę.