







### Legenda

-  granica terenu objętego MPZP
-  tereny przeznaczone do rozwoju zagospodarowania oraz tereny, w rejonie których dokonano zmiany przeznaczenia
- PRZEBIEG KORYTARZY EKOLOGICZNYCH (ZGODNIE Z DANymi REGIONALNEJ DYREKCJI OCHRONY ŚRODOWISKA W KRAKOWIE)**
-  korytarz ekologiczny migracji zwierząt "Jura Krakowska - Częstochowska" (KPdC-11)
-  przebieg lokalnych korytarzy migracji
-  obszary koncentracji zwierząt
-  szlaki migracji wyznaczone na podstawie istniejących dokumentów planistycznych

Numer załącznika	2	Pracownia Analiz Środowiskowych Natalia Durka-Kamińska
Data	styczeń 2022 r.	Nazwa opracowania Prognoza oddziaływania na środowisko miejscowego planu zagospodarowania przestrzennego dla sołectwa Więckowice w Gminie Zabierzów
Skala	1: 20 000	Tytuł Mapa terenu objętego MPZP na tle korytarzy ekologicznych

