






**Legenda**

-  granica terenu objętego MPZP
-  tereny przeznaczone do rozwoju zagospodarowania
- PRZEBIEG KORYTARZY EKOLOGICZNYCH (ZGODNIE Z DANYMI REGIONALNEJ DYREKCJI OCHRONY ŚRODOWISKA W KRAKOWIE)**
-  przebieg lokalnych korytarzy migracji
-  obszary koncentracji zierząt
-  szlaki migracji wyznaczone na podstawie istniejących dokumentów planistycznych

Numer załącznika	2	Pracownia Analiz Środowiskowych Natalia Durka-Kamińska
Data	marzec 2021 r.	Nazwa opracowania Prognoza oddziaływania na środowisko miejscowego planu zagospodarowania przestrzennego dla sołectwa Młynka w Gminie Zabierzów
Skala	1: 16 000	Tytuł Mapa terenu objętego MPZP na tle korytarzy ekologicznych

