






Legenda

-  granica terenu objętego MPZP
-  tereny przeznaczone do rozwoju zagospodarowania

PRZEBIEG KORYTARZY EKOLOGICZNYCH (ZGODNIE Z DANymi REGIONALNEJ DYREKCJI OCHRONY ŚRODOWISKA W KRAKOWIE)

-  korytarz ekologiczny migracji zwierząt "Jura Krakowsko - Częstochowska" (KPdC-11)
-  przebieg lokalnych korytarzy migracji
-  szlaki migracji wyznaczone na podstawie istniejących dokumentów planistycznych

Numer załącznika	2	Pracownia Analiz Środowiskowych Natalia Durka-Kamińska
Data	grudzień 2020 r.	Nazwa opracowania Prognoza oddziaływania na środowisko miejscowego planu zagospodarowania przestrzennego dla sołectwa Karniowice w Gminie Zabierzów
Skala	1: 16 000	Tytuł Mapa terenu objętego MPZP na tle korytarzy ekologicznych

