
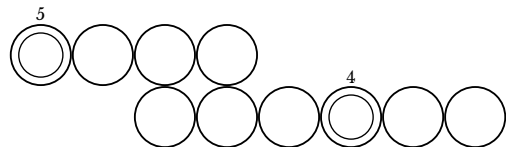


Przez mostek na drugi brzeg potoku przejdź.
Uważaj, bo ślisko jest. Teraz na polanę wejdź.
Na ten wielki ostaniec o wymownej nazwie
wspinają się chętnie amatorów skałek armie.
Będkowską Basztą zwana,
co każdy miejscowy wie.

Zapisz:

"Śmieszna" nazwę tej pięknej i bardzo popularnej
wśród wspinaczy skały.



Następnie mój drogi przyjacielu,
maszeruj prosto do wyprawy celu.

Wróć pod Sokolicę.

Tutaj chwilę odpocznij.


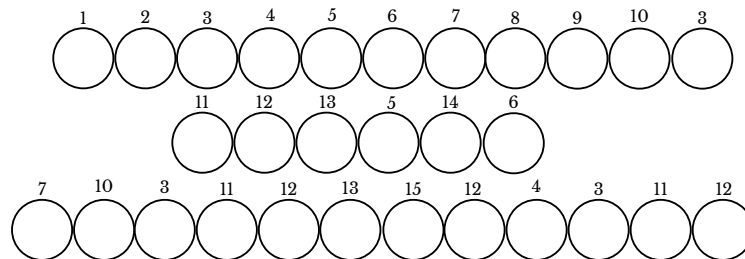
O pieczęci nie zapomnij!!!

Siądź i rozszyfruj, gdzie skarb w szkatułce leży.

Za szlak przebyty z trudem nagroda się należy.



HASŁO



Opiekun questu  Fundacja Edukacji i Kreatywnego Rozwoju



Europejski Fundusz Rolny na rzecz Rozwoju Obszarów
Wiejskich. Europa inwestująca w obszary wiejskie.

Institucja Zarządzająca PROW 2014-2020 - Minister Rolnictwa i Rozwoju Wsi.
Publikacja opracowana przez Fundację Edukacji i Kreatywnego Rozwoju
FunEdu, jest współfinansowana ze środków Unii Europejskiej w ramach
działania "Wsparcie dla rozwoju lokalnego w ramach inicjatywy LEADER"
Programu Rozwoju Obszarów Wiejskich na lata 2014 - 2020.



Dolina Będkowska

Miejsce

Dolina Będkowska to najdłuższa jurajska
dolina wchodząca w skład Parku
Krajobrazowego Dolinki Krakowskie.

Przebiegają przez nią szlaki turystyki
pieszej, rowerowej oraz edukacyjnej.
Nadszedł czas na wędrowkę po Dolinie
Będkowskiej i piknik przy skałce, potoku
lub pachnącej łące.

Tematyka

Wyprawa po skarb w Dolinie Będkowskiej
przybliży nam historię tego miejsca oraz
pozwoli odkryć jej skarby natury. Czy
wiesz, że przebiegała tutaj granica
pomiędzy zaborami rosyjskim i austro-
węgierskim? Czasy II Wojny Światowej
również zaznaczyły w Dolinie swój ślad.

Zadanie

Podczas wędrowki naszym zadaniem
będzie ułożenie hasła, i odnalezienie
magicznej pieczęci z EKO hasłem.

Start - kapliczka na ul. Jurajskiej przy Dolinie.

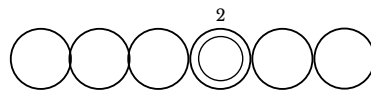
Czas misji - 2h 30min.

Stoisz na rozstaju dróg,
w miejscu, które strzeże Bóg.
Tutaj łączka, tu kapliczka,
tam w oddali lśni tabliczka.
Na niej spacerowe szlaki.
Niepotrzebne są nam raki!
Na przydrożnej kapliczce
sławne nazwisko i imię.



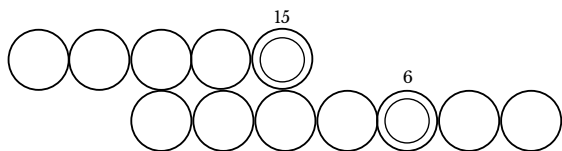
aby dobrą rybę złapać.
Jej urodą się napawać.
W tym Gospodarstwie Rybnym,
obok karpia króluje ON!

Zapisz:
*Jaka ryba pływa wraz z karpem
w Będkowskich Stawach?*



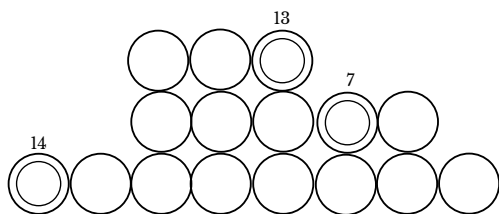
Już znasz odpowiedź na pierwsze pytanie.

Zapisz:
Kto poświęcił kapliczki fundatorów staranie?



Wędruj dalej przez dolinę,
przez las, rzeczkę i kotlinkę.
Zapamiętaj mądry podróżniku:
Las to nie miejsce dla awanturników!
Przy Będkowskiej Leśniczówce
Nadleśnictwo Krzeszowice
zamieściło pouczającą tablicę.
Poznaj leśne savoir vivre .

Zapisz:
Jaka zasada kryje się pod numerem trzy?



Nieopodal leśniczówki,
wzdłuż potoku, leśnych dróg,
kompleks zabudowań widać,
kilka stawów, żaden bruk.
Spokój, cisza, wody toń,
wędkarz, który łapie ton,

Idąc dalej, szukaj kapliczki
po lewej stronie uliczki.
Oddaj lokalnym partyzantom cześć.
Zginęli męczeńską śmiercią, tak niesie wieść.
Otwórz drzwi, popatrz uważnie w prawo.
Odszukaj nazwisko z Będkowic, które podano
na marmurowej tablicy
w tej malutkiej kaplicy.

Zapisz:
Jak nazywał się partyzant z Będkowic?



Wśród tych borów, łączek leśnych,
nieopodal Będkowskiej Bramy
stoi ważny dla historii tej doliny
pomnik i dwór we mgle schowany.
Naznaczony dni wojennych pożogą.
Sprawiedliwych wśród Narodów Świata nagrodą.
Przy adresie Pod Sokolicą 24
zatrzymaj się piechurze.
Odszukaj nazwę domu przy tej ulicy.
Jest wygrawerowana na drewnianej tablicy.

Zapisz:
*Jak nazywa się dom, który w czasie wojny był
schronieniem dla wielu uciekinierów, także Żydów?*



Przed Tobą wapienna skała się wyłania,
dawniej „Grodziskiem” nazywana.
Są tam resztki wałów, wspinaczkowa ściana.
Ślady osadnictwa z dziejów zarania.
Grotę w górze wypatrzy twój sokoli wzrok ,
a w niej – figurkę Maryi zanim nastanie mrok.
Jej nazwę znajdziesz na informacyjnej tablicy,
przy wejściu na kemping od głównej ulicy.

Zapisz:
„Ptasią” nazwę tej najwyższej na Jurze skały.



Przy szlaku, pod zapisaną
powyżej wspinaczkową skałą,
znajduje się kultowe schronienie
dla gór miłośników, a w nim smaczne jedzenie.
Jego nazwa od nazwiska właściciela pochodzi,
ród ten od ponad stu lat tutaj rządzi.
Zapamiętaj to magiczne miejsce.
Wróć tutaj po naszej wycieczce.

Zapisz:
Nazwę tego miejsca.



Na ścieżce edukacyjnej zaznaczony,
szumi w lesie z każdej strony.
Do osobliwości dolinki należy.
Na potoku Będkówka
bloki skalne mierzy.
Szerokim pasmem wody przepływając.
Zmęczonym turystom ochłody dodając.
Wysłuchaj się w jego śpiewanie
i odgadnij jego wołanie!

Zapisz:
Nazwę największego wodospadu.

