

To nie jest koniec naszej wyprawy.
Czerwony szlak należy przejść cały!
Na drugą stronę jezdni ostrożnie przejdź
i leśną ścieżką w stronę Kleszczowa pędz.
Pamiętaj! W lesie nie wolno robić hałasu!
Czy widzisz stadion wychodzący z lasu?
Tam nazwa i herb klubu widnieje.
Zapisz:


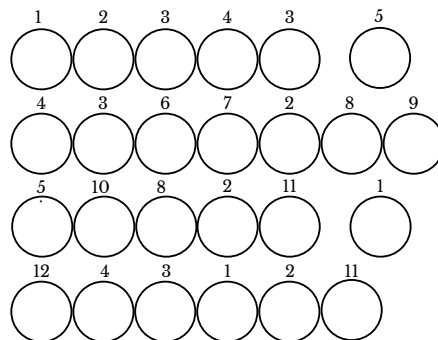
Co w nich widzisz? To stare dzieje.



Następnie, mój drogi przyjacielu,
maszeruj chodnikiem w dół do celu.
Wróć nad dworski staw i tutaj chwilę odpocznij.
Odszyfruj hasło. O EKO pieczęci nie zapomnij!!!



HASŁO



Opiekun questu
Fundacja Edukacji i Kreatywnego Rozwoju



Europejski Fundusz Rolny na rzecz Rozwoju Obszarów
Wiejskich. Europa inwestująca w obszary wiejskie.

Institucja Zarządzająca PROW 2014-2020 - Minister Rolnictwa i Rozwoju Wsi.
Publikacja opracowana przez Fundację Edukacji i Kreatywnego Rozwoju
FunEdu, jest współfinansowana ze środków Unii Europejskiej w ramach
działania "Wsparcie dla rozwoju lokalnego w ramach inicjatywy LEADER"
Programu Rozwoju Obszarów Wiejskich na lata 2014 -2020.



Dolina Aleksandrowicka

ALEKSANDROWICE WZMIANKOWANE
W 1401 ROKU JAKO WŁASNOŚĆ RYCERSKA

Miejsce

Dolina Aleksandrowicka to niewielka jurajska dolinka zwana przez miejscowych *Strumykiem*. Położona w miejscowości Aleksandrowice, znajduje się na terenie malowniczego Tenczyńskiego Parku Krajobrazowego. Nadszedł czas na wędrowkę po Dolinie Aleksandrowickiej i relaks przy dworskim stawie!

Tematyka

Wyprawa po skarb w Dolinie Aleksandrowickiej przybliży nam historię tego miejsca oraz pozwoli odkryć jej skarby natury. Czy znasz legendę o Krzywym Sądzie? Czy wiesz jakie ptactwo znalazło schronienie na brzegach tutejszych stawów?

Zadanie

Podczas wędrowki naszym zadaniem będzie ułożenie hasła i odnalezienie magicznej pieczęci z EKO hasłem.

Start - parking przy Dolinie Aleksandrowickiej
Czas misji - 1h 30min

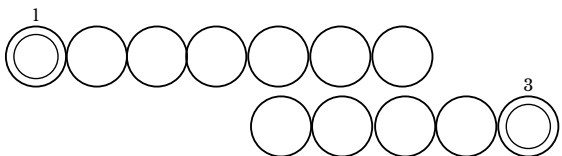
Wiesz już jaka to Dolina,
w której wita Cię brzezina.
Olsza, wierzba, dąb wyniosły,
drzewa co latami rosły
z liści dywan złoty kładąc
Garb Tenczyński otulając.
Dolina to wyjątkowa,
która do Tenczyńskiego
Parku Krajobrazowego
została włączona.



*Ci co wstęp do questu przeczytali,
wiedzą jak miejscowi ją nazwali?*



Jurajski Raj to początek naszej zabawy.
Tutaj jest parking, wiaty i ławy.
Dookoła rozejrzyj się uważnie.
Odszukaj tablicę edukacyjną z nr 2.
*Zapisz polską nazwę tej rośliny,
co Salix Alba brzmi z łaciny.*



Nazwa drzewka bezbłędnie rozszyfrowana,
Znajdź, na której wiacie jest przymocowana
tablica z mapami
i pieszymi szlakami?
Przyglądając się jej chwilkę
bez trudu odgadniesz
kolor szlaku i miejsce,
skąd wędrówkę zaczniesz.
Zapisz:
*Kolor szlaku prawidłowo.
To ośmioliterowe słowo.*



Przy wejściu do Doliny skała i gład,
lecz na wspinaczkę jeszcze nie czas.
Najpierw gładziutko droga się ścięła,
później pod górkę, drodzy przyjaciele!
Na szczęście nasza trasa nie jest zbyt długa
i z satysfakcją przejść się wszystkim uda.
Zanim jednak pójdziesz dalej,
Zapisz:

*Drugi wyraz z kamiennej tablicy
przymocowanej do głazu od strony ulicy.*



Twój wybór to szlak czerwony.
Zacznymy! Zadowolony?
Uważaj na skalne urwiska.
Nie oglądaj ich z bliska!
Pod krzyż, co dumnie stoi na skale
podejdz, nie bojąc się wcale.
Spójrz przed siebie w dal.
Podziwiaj przepiękną
panoramę Tatr.

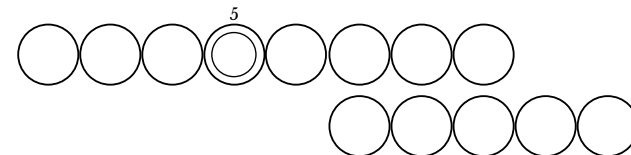
Zapisz:
*Jak nazywa się skała,
która wcale nie jest mała.
Teraz na niej stoisz,
i wysokości się nie boisz!*




Miejsce to legendą jest owiane.
Zdarzenia z nią związane,
sięgając odległych czasów,
wciąż są tajemnicą tych lasów.
Przeczytaj "Legendę o Krzywym Sądzie".
Zapisz:
Jakie zwierzę rozdarło konia należącego do Mateusza?



Pięknym pejzażem zauroczony,
uważnie spoglądaj w obie strony.
Bo stromych urwisk tu nie brakuje.
Nie wiesz jakie przygody las tutaj szykuje.
Idąc wzdłuż szlaku po prawej stronie
zobaczysz tablicę *Rosliny Chronione*.
Zapisz:
Nazwę roślinki, która kryje się pod numerem siedem.



Teraz droga jest już prosta.
Każdy tej wycieczce sprostą.
Jeszcze mostek, potok, rzeczka.
Staw już widać! Jest i ławeczka!
Szuwary, trzciny, gniazda łabędzie.
Jak nazwa potoku brzmieć będzie?
W nazwie "miejscowość" i końcówka "ówka".
To dla Ciebie prosta łamigłówka.
Zapisz:
Nazwę potoku, który przepływa przez Aleksandrowice.



Jeszcze jedna łatwa zagadka.
*Co wyrosnie z pierzastego gagatka,
którego Brzydkim Kaczątkeim zwą?*

