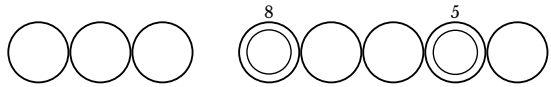


Przez lata kaplicę rozbudowywano,  
aż w 1936 kościół konsekrowano.

Zapisz:

*Jak największy dzwon się nazywa,  
który donośny dźwięk wydobywa?*



Kieruj się w stronę Krakowa,  
uważając na pędzące samochody,  
by nie skończyły się nasze przygody.  
Na zdjęciu widzisz tę samą ulicę.  
Czy zauważasz jakieś różnice?

Po lewej stronie budynek się wylania.  
Zapraszamy do jego historii poznania.  
Tam, gdzie teraz jest Dom Kultury,  
dawniej wznosiły się szkolne mury.  
Teraz jak wszystkie grzeczne dzieci -  
poczekaj, aż zielone światło się zaświeci.  
Czas na ostatnie pytanie:

Czy widzisz motyle na ścianie?


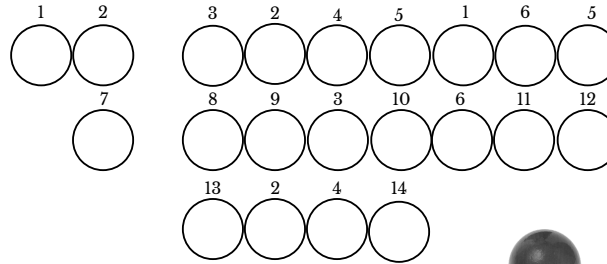
*Wśród nich ukrywa się słowo.*

*Gdy je zapiszesz, będzie kolorowo.*



Następnie drogi przyjacielu  
podążaj ul. Szkolną do celu.  
Na ławeczce na Rynku chwileczkę odpocznij.  
Odszyfruj hasło. O EKO pieczęci nie zapomnij!!!

## HASŁO



Opiekun questu  
Fundacja Edukacji i Kreatywnego Rozwoju  
funedu.pl



Europejski Fundusz Rolny na rzecz Rozwoju Obszarów  
Wiejskich. Europa inwestująca w obszary wiejskie.

Institucja Zarządzająca PROW 2014-2020 - Minister Rolnictwa i Rozwoju Wsi.  
Publikacja opracowana przez Fundację Edukacji i Kreatywnego Rozwoju  
FunEdu, jest współfinansowana ze środków Unii Europejskiej w ramach  
działania "Wsparcie dla rozwoju lokalnego w ramach inicjatywy LEADER"  
Programu Rozwoju Obszarów Wiejskich na lata 2014 -2020.



## Zabierzów

WZMIANKOWANY JAKO ROGOŹNIK  
W 1287 ROKU

### Miejsce

Trasa questu obejmuje teren Zabierzowa. Zabierzów to miejscowość znajdująca się w powiecie krakowskim województwa małopolskiego. Położony jest w malowniczej dolinie rzeki Rudawy, nieopodal Krakowa, dlatego nazywany jest często jego „sypialnią”. Nadszedł czas na wędrowkę po Zabierzowie i podróż do jego przeszłości!

### Tematyka

Wyprawa po skarb w Zabierzowie przybliży nam historię miejsc, obok których codziennie przechodzimy, często nie znając ich dziejów. Kto słyszał o starym dworze, torach kolejowych prowadzących do kamieniołomu, czy o pierwszej drewnianej szkole?

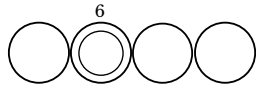
### Zadanie

Podczas wędrowki naszym zadaniem będzie ułożenie hasła i odnalezienie magicznej pieczęci z EKO hasłem.  
Start - Rynek w Zabierzowie.  
Czas misji - 1h 30min.

Wyrusz z Ratusza w podróż do przeszłości,  
i poznaj historię tej gminnej miejscowości.  
Tam, gdzie teraz słychać radnych dyskutowanie,  
dawniej już z oddali dobiegało kamieni łupanie.

Zapisz:

Ile dziś kamiennych głazów leży  
w miejscu dawnych, fabrycznych wieży?



Zakłady kamienia budowlanego "KAMEX"

Zwróć się teraz ku fontannie,  
rozejrzyj dookoła starannie.

Zapisz:

Jaki jest kolor dachówki  
naszej szkolnej placówki?



Czas poszukać kapliczki  
na rogu Sportowej uliczki.

Przeczytaj na cokole drugie słowo,  
a zapisz trzecie poniżej prawidłowo.



Jeśli obrałeś dobry kierunek,  
zaraz miniesz posterunek.

To komisariat policji.  
Zaufaj swojej intuicji.



Dzisiaj na mapie Zabierzowa to ulica „Sportowa”.  
Dawniej jeździła tędy kolejka wąskotorowa.  
Wagoniki kamieniem wypełnione  
poruszały się po torach jak szalone.

Po lewej mijasz gminne przedszkole,  
na murze widzisz dzieci wesołe,  
a między nimi owady kolorowe.

Piękne skrzydła mają.

Zapisz jak się nazywają.



Do przejścia dla pieszych maszeruj.  
Na skrzyżowaniu prędkość wyzeruj.  
Tam tabliczka z nazwą ulicy odpowie.

Zapisz:

Jaki klasztor w 1254 otrzymał  
nadaniem ziemie w Zabierzowie?

Kieruj się w górę do głównej ulicy  
Najbardziej ruchliwej w tej okolicy.

W lewo skręć i na pasach bezpiecznie  
na drugą stronę jezdni przejdź.  
W stronę Krzeszowic teraz pędź!

Udaj się do starego kamieniołomu.  
Odpocznij od ulicznego maratonu.

Dawniej wapienny kamień tu wydobywano  
oraz na wagoniki z mozołem pakowano.  
Teraz to dobre miejsce rekreacji  
nie tylko podczas letnich wakacji.

Kontynuuj swoją zabierzowską przygodę.  
Wybierz idącą w górę kamienistą drogę.

Na górze Grube Ryby zapraszają.  
Na dole rowerzyści parking mają.  
Tam poszukaj tablicy z rybkami,  
które pływają między tymi skałami.

Zapisz:

Jaka ryba kryje się pod numerem 3?



Dalej w górę wspinaj się!  
Za ostatnią lampą w lewo skręcasz.  
Ścieżką na wschód wolno dreptasz.

Nie trać cennego czasu  
wchodząc w głąb lasu.  
Lepsza jest polana  
z trawą po kolana.  
Uważaj na końskie „miny”.  
Zaraz dojdiesz do stadniny.



Na miejscu dawnej dworskiej zabudowy  
konie mają kompleks wypoczynkowy.  
Nie zobaczysz już dworu drewnianego,  
ale bryłę bloku usługowo mieszkalnego.  
Na placu zabaw odszukaj największe drzewo.  
Zanim skręcisz w lewo,  
Zapisz:

Jak nazywa się to drzewo?



Czy kościół widzisz z daleka?  
Tam następna zagadka czeka.



Widok na kościół i kaplicę, rok 1931